

ISFD ARIEL FERRARO

MINISTERIO DE EDUCACIÓN
DIRECCIÓN GENERAL DE EDUCACIÓN SUPERIOR



DIRECCION GENERAL DE
NIVEL SUPERIOR



ESQUEMA DE COLOQUIO

Geografía

2025

Profesor/a: Llanos Gabriela

Curso: 1er
año

Campo de Formación Específica

PROPOSITOS

- Propiciar la capacidad de síntesis e integración de contenidos mediante la elaboración de una maqueta

CONTENIDOS




1er eje

Cartografía: el mapa: elementos. Herramientas geográficas: GPS, imágenes satelitales fotografías aéreas. La localización espacial. Espacio geográfico: concepto, propiedades y tipos de espacios. Paisajes: concepto, Paisaje y la cultura, el paisaje y lo aparente. Territorio: concepto. Ambiente los recursos naturales: concepto y clasificación. La valoración de los recursos naturales. Los problemas ambientales: concepto y tipos. Zonas de riesgo, amenazas y vulnerabilidad social. Desastres naturales: concepto y tipos. Las actividades económicas. Los Circuitos económicos. Agentes económicos.







2do eje

La organización del territorio nacional. Población: Formación de la población, características de la población argentina. Distribución Composición y estructura. Densidad poblacional. Condiciones de vida de la población. Indicadores demográficos. Globalización y regionalización. Las economías regionales y el desarrollo sustentable. Bloques económicos (Mercosur, Unasur, entre otros) y la organización de nuevos espacios. Argentina en el mundo

MODALIDAD

-  En dúos
-  Oral
-  Presencial

ACTIVIDADES

-  Confeccionar una maqueta, que les permita integrar y relacionar al menos 6 (seis) temáticas de las abordadas en el espacio curricular.
-  Deben incluir contenidos de los 2 ejes.
-  Realizar la defensa oral fundamentando las relaciones establecidas.
-  Si la docente considera necesario solicitara aclaraciones y/o ampliaciones en cuanto a la relación establecida.
-  Tiempo de exposición 10 a 15 minutos
-  Tamaño de la maqueta 50cm x 50cm



CRITERIOS DE EVALUACIÓN

- + Manejo del marco conceptual claro y preciso.
- + Capacidad de transferencia y relación conceptual.
- + Expresión oral pertinente.
- + Creatividad

BIBLIOGRAFIA OBLIGATORIA

- + GUREVICH, Raquel (2005) Sociedades y territorios en tiempos contemporáneos. Bs. As. Editorial Fondo de Cultura económica
- + CORDERO, Silvia y SVARZMAN, José (2007) Hacer geografía en la escuela. Aportes y reflexiones para el trabajo en el aula. Bs. As. editorial NOVEDUC.
- + FERNANDEZ CASO, María V. y otros (2007) Geografías y territorios en transformación. Nuevos temas para la enseñanza. Bs. As. Editorial NOVEDUC
- + JOFRE, Ana y otros (1994) Geografía ambiental y socioeconómica. Bs. As. Editorial Docencia
- + BORGOGNONI, Miriam; CACACE, Graciela (2002) Geografía Argentina. Bs. As. Editorial Stella
- + ARZENO, Mariana y otros (2008) Geografía argentina. Bs. As. Editorial Santillana.
- + BUSTOS, Florencia y otros (2015) Geografía: Espacios geográficos de América. Bs.As. Santillana



